




<p>INFORMAZIONI PERSONALI</p> <p>    </p> <p>Nazionalità</p> <p>Data di nascita</p> <p>Sesso</p>	<p>FABIANA PANCHETTI</p>
<p>PROFILO PROFESSIONALE</p>	<p>Biologa esperta in pianificazione / gestione di aree protette e in materia ambientale (monitoraggio della biodiversità, VAS, VincA, VIA)</p>
<p>ESPERIENZA PROFESSIONALE</p> <p>Da giugno 2007 ad oggi</p> <p>Datore di lavoro</p> <p>Attività svolte</p>	<p>TEMI Srl – Ingegneria per la sostenibilità - Via Flaminia, 441 – 00196 Roma Tel.: 06 44202200 – Fax: 06 44261703 – E-mail: mail@temiambiente.it</p> <p>Da giugno 2007 collabora con la Società TEMI S.r.l. – Ingegneria per la sostenibilità – specializzata nell’assistenza tecnica e nella progettazione nelle tematiche della gestione delle risorse naturali e del territorio.</p> <p>Matura competenza tecnica, in relazione a:</p> <ul style="list-style-type: none"> - Pianificazione e gestione del territorio, con particolare riferimento alle aree naturali protette e alla Rete Natura 2000; - Valutazioni Ambientali Strategiche, Valutazioni di Incidenza ecologica e Studi di Impatto Ambientale; - Monitoraggio della biodiversità; - Normativa ambientale (Direttiva Habitat, Aree Protette, VAS, VincA); - Elaborazione di documentazione tecnica per gare di appalto e formulazione di offerte economiche. <p>Matura capacità organizzative e gestionali, in relazione a:</p> <ul style="list-style-type: none"> - Pianificazione e monitoraggio delle commesse, durante tutte le fasi del servizio; - Gestione dei rapporti con i Committenti e le Pubbliche Amministrazioni - Coordinamento di team multidisciplinari; - Gestione del sistema di gestione di qualità ISO 9001. <p>I progetti svolti per la Temi Srl sono i seguenti:</p> <p>VALUTAZIONI AMBIENTALI STRATEGICHE (VAS)</p> <p>Valutazione Ambientale Strategica dei Piani di aree protette, elencati di seguito:</p> <p>01/2019 → in corso <u>Parco Naturale regionale dei Monti Lucretili: Piano di Assetto del Parco Archeologico Naturale dell’Inviolata</u></p> <p><i>Principali attività e responsabilità: Verifica e organizzazione del Rapporto Ambientale in relazione al Documento di Scoping della Regione Lazio (integrazione del contesto ambientale, identificazione degli obiettivi di sostenibilità; analisi della coerenza interna ed esterna del Piano; piano di monitoraggio delle componenti ambientali)</i></p> <p>12/2018 → in corso <u>Parco Nazionale del Pollino: Piano del Parco Nazionale del Pollino</u></p> <p>05/2015 → 10/2018 <u>Parco Nazionale della Sila: Piano del Parco e Piano Pluriennale Economico e Sociale del Parco Nazionale della Sila</u></p> <p>10/2014 → 06/2017 <u>Parco Naturale regionale dei Monti Lucretili: Aggiornamento del Piano di assetto del Parco Regionale dei Monti Lucretili</u></p>

01/2015 → 08/2015	<p><u>Parco Naturale regionale dei Monti Simbruini: Aggiornamento del Piano di assetto del Parco Regionale dei Monti Simbruini</u></p> <p><i>Principali attività e responsabilità:</i> Elaborazione dei documenti di VAS previsti dal D.Lgs. 4/2008 (Documento di scoping, Rapporto ambientale (RA), Sintesi non tecnica, Dichiarazione di sintesi); partecipazione alle consultazioni con l'Autorità Competente e i Soggetti con Competenza Ambientale (SCA). In particolare, nell'ambito del RA: definizione del contesto ambientale di riferimento; identificazione degli obiettivi di sostenibilità; analisi della coerenza interna ed esterna del Piano; verifica degli scenari alternativi; piano di monitoraggio delle componenti ambientali.</p>
03/2013 → 09/2015	<p><u>Comune di Dorgali: Piano di Gestione della Zona di Protezione Speciale (ZPS) Supramonte di Oliena, Orgosolo e Urzulei – Su Sercone (ITB022212).</u></p>
03/2013 → 05/2015	<p><u>Parco Nazionale dell'Asinara: Piano di Gestione della Zona di Protezione Speciale (ZPS) ITB010001 "Isola dell'Asinara" e Piano di Gestione del Sito di Importanza Comunitaria (SIC) ex ITB010001 Isola dell'Asinara, ora ITB010082 "isola dell'Asinara"</u></p>
11/2012 → 11/2014	<p><u>Comune di Iglesias: Piano di Gestione del Sito di Interesse Comunitario "Costa Di Nebida"</u></p>
12/2012 → 12/2013	<p><u>Comune di Teulada: Piano di Gestione del Sito di Interesse Comunitario "Isola Rossa e Capo Teulada"</u></p> <p><i>Principali attività e responsabilità:</i> verifica di assoggettabilità; analisi della coerenza interna ed esterna del Piano; verifica degli scenari alternativi; piano di monitoraggio delle componenti ambientali.</p>
<p>PIANI DI GESTIONE DEI SITI DELLA RETE NATURA 2000</p>	
03/2016 → 01/2018	<p><u>Parco Nazionale dell'Aspromonte: Stesura delle misure specifiche di conservazione dei siti della rete Natura 2000 ricompresi interamente o parzialmente nel Parco Nazionale dell'Aspromonte</u></p> <p><i>Principali attività e responsabilità:</i> Pianificazione e coordinamento operativo della commessa; pianificazione delle attività di campo per le indagini faunistiche; gestione dei rapporti con i consulenti esterni e verifica dei contributi forniti; analisi degli strumenti di gestione vigenti e formulazione delle Misure di conservazione trasversali e specifiche (habitat e specie) per i 21 SIC ricadenti nel Parco; aggiornamento dei Formulari Standard con specifiche sulle motivazioni a supporto delle modifiche proposte; Piano di monitoraggio di habitat e specie di interesse comunitario; supporto tecnico per l'elaborazione delle mappe tematiche.</p>
01/2015 → 05/2015	<p><u>Comune di Teramo: Redazione del piano di gestione del SIC "Fiume Tordino" (IT7120081)</u></p>
09/2014 → 03/2015	<p><u>Comune di Ocre: Redazione del piano di gestione del SIC "Doline di Ocre" (IT7110086)</u></p>
09/2014 → 04/2015	<p><u>Comunità Montana Montagna Pescaresc: Redazione del piano di gestione del SIC Rupe di Turrialgnani e fiume Pescara (IT7130105)</u></p>
10/2014 → 05/2015	<p><u>Comune di Isola del Gran Sasso: Redazione del piano di gestione del SIC "Fiume Mavone" (IT7120022)</u></p>
06/2010 → 08/2012	<p><u>Parco Naturale delle Dolomiti Friulane: Realizzazione del Piano di Gestione dell'Area Natura 2000 SIC IT3310001 "Dolomiti Friulane" e del Piano di Conservazione e Sviluppo del Parco Naturale "Dolomiti Friulane"</u></p>
06/2009 → 12/2009	<p><u>Parco Regionale Roccamonfina – Foce Garigliano: Elaborazione del PdG dei SIC e del Piano Forestale del Parco, nel territorio del Parco Regionale "Roccamonfina"</u></p>
02/2008 → 12/2008	<p><u>Regione Puglia: Piano di gestione del SIC "Accadia-Deliceto"</u></p> <p><i>Principali attività e responsabilità:</i> Pianificazione e coordinamento operativo delle commesse; gestione dei rapporti con i consulenti esterni e verifica dei contributi forniti; gestione dei rapporti con il committente; individuazione degli obiettivi e delle strategie gestionali; descrizione degli interventi; verifica e approvazione tecnica degli elaborati testuali e cartografici di progetto; aggiornamento del Formulario Standard; svolgimento degli incontri partecipativi e partecipazione ai tavoli tecnici.</p>

05/2009 → 10/2010	<p><u>Comunità Montana Centro Cadore (BL)</u>: Redazione del Piano di gestione della Zona di Protezione Speciale (ZPS) IT3230081 "Antelao, Marmarole, Sorapis"</p> <p><i>Principali attività e responsabilità</i>: Coordinamento operativo del servizio; gestione dei rapporti con il committente; individuazione degli obiettivi e delle strategie gestionali; descrizione degli interventi; elenco di piani/programmi/interventi da non sottoporre a VincA (proposta di integrazione alla DGR 3173/2006); svolgimento degli incontri partecipativi e partecipazione ai tavoli tecnici</p> <p>Altri Piani di gestione dei Siti Natura 2000</p> <p><i>Principali attività e responsabilità</i>: Analisi degli aspetti faunistici e definizione del quadro conoscitivo; valutazione delle esigenze ecologiche delle specie, individuazione e valutazione delle criticità; individuazione degli interventi di gestione ordinaria e straordinaria per la conservazione delle specie faunistiche di interesse comunitario e dei loro habitat di specie; supporto tecnico per l'elaborazione delle carte tematiche.</p>
05/2013 → 04/2014	<p><u>Comune di Oricola</u>: Redazione del quadro conoscitivo per il Piano di Gestione del Sito di Importanza Comunitaria (SIC) "Bosco di Oricola" (IT7110000) e delle relative elaborazioni cartografiche</p>
03/2013 → 09/2015	<p><u>Comune di Dorgali</u>: Redazione del Piano di Gestione della Zona di Protezione Speciale (ZPS) "Supramonte di Oliena, Orgosolo e Urzulei – su Sercone" (ITB022212)</p>
03/2013 → 05/2015	<p><u>Parco Nazionale dell'Asinara</u>: Stesura del Piano di Gestione della Zona di Protezione Speciale (ZPS) ITB010001 "Isola dell'Asinara" e aggiornamento del Piano di Gestione del Sito di Importanza Comunitaria (SIC) ex ITB010001 Isola dell'Asinara, ora ITB010082 "isola dell'Asinara"</p>
03/2013 → 09/2015	<p><u>Comune di Villanova Monte Leone</u>: Servizio di aggiornamento del Piano di Gestione del S.I.C. ITB020041 (Entroterra E Zona Costiera Tra Bosa, Capo Magargiu E Porto Tangone).</p>
12/2012 → 09/2015	<p><u>Comune di Bosa</u>: Redazione del Piano di Gestione della Zona di Protezione Speciale (ZPS) "Costa e Entroterra di Bosa, Suni e Montresta (ITB020041) e per l'aggiornamento del Piano di Gestione Del SIC "Valle del Temo" (ITB020040)</p>
12/2012 → 12/2013	<p><u>Comune di Teulada</u>: Convenzione di incarico professionale per la redazione dell'aggiornamento del Piano di Gestione del Sito Di Interesse Comunitario "Isola Rossa e Capo Teulada" cod. ITB040024</p>
11/2012 → 11/2014	<p><u>Comune di Iglesias</u>: Convenzione recante patti e condizioni per le prestazioni relative all'aggiornamento del Piano Di Gestione Del Sito Di Interesse Comunitario "Costa Di Nebida" del 29/11/12</p>
06/2008 → 12/2008	<p><u>Comune di Gravina (BA)</u>: Piano di gestione del SIC "Bosco Difesa Grande".</p>
06/2008 → 10/2008	<p><u>Comune di Brindisi (BR)</u>: Piano di gestione del SIC/ZPS "Stagni e Saline di Punta della Contessa"</p>
06/2008 → 06/2009	<p><u>Comune di Bosa (OR)</u>: Piano di gestione del SIC "Valle del Temo"</p>
07/2007 → 10/2009	<p><u>Provincia di Rieti</u>: Piano di gestione del SIC "Monte Tancia e Monte Pizzuto".</p>
06/2007 → 11/2008	<p><u>WWF Ricerche e Progetti</u>: Piani di gestione delle Oasi del WWF della Campania: Serre-Persano, Le Mortine, Campolattaro, Decimare, Bosco San Silvestro.</p>
06/2007 → 12/2007	<p><u>Provincia di Roma</u>: Piano di gestione del SIC "Macchia di S. Angelo Romano".</p>
<p>PIANI DI ASSETTO DI AREE PROTETTE</p>	
10/2014 → 02/2016	<p><u>Parco Naturale regionale dei Monti Lucretili</u>: Revisione e aggiornamento del Piano di assetto e del regolamento del Parco Regionale dei Monti Lucretili</p>
01/2015 → 08/2015	<p><u>Parco Naturale regionale dei Monti Simbruini</u>: Revisione e aggiornamento del Piano di assetto e del regolamento del Parco Regionale dei Monti Simbruini</p> <p><i>Principali attività e responsabilità</i>: Definizione dell'architettura generale dei documenti di Piano; gestione dei rapporti con i consulenti esterni; verifica dei contributi esterni e loro omogeneizzazione; analisi SWOT; supporto tecnico-naturalistico al pianificatore per la stesura delle NTA e per la definizione del quadro pianificatorio e progettuale; elaborazione dei documenti di VAS.</p>

06/2010→ 06/2013	<p><u>Parco Naturale delle Dolomiti Friulane</u>: Realizzazione del Piano Conservazione e Sviluppo del Parco Naturale "Dolomiti Friulane"</p>
	<p><i>Principali attività e responsabilità</i>: Pianificazione e coordinamento operativo della commessa; gestione dei rapporti con i consulenti esterni e verifica dei contributi forniti; gestione dei rapporti con il committente; svolgimento degli incontri partecipativi e dei tavoli tecnici; verifica e approvazione tecnica degli elaborati testuali e cartografici di progetto.</p>
	<p>PIANI DI GESTIONE di Riserve naturali e beni culturali</p>
04/2012→ 11/2012	<p><u>Provincia di Siena</u>: Redazione del Piano industriale del Sistema delle Riserve Naturali della Provincia di Siena: Studio di fattibilità finalizzato alla promozione delle riserve naturali attraverso la valorizzazione delle strutture per la loro fruizione.</p>
	<p><i>Principali attività e responsabilità</i>: reperimento dati ed analisi dell'offerta complessiva del sistema delle 13 Riserve Naturali; individuazione e descrizione delle azioni di valorizzazione per le singole aree protette e per l'intero sistema; analisi del quadro delle risorse finanziarie attivabili; analisi SWOT; definizione degli obiettivi e delle strategie di intervento; supporto alla verifica di sostenibilità finanziaria.</p>
05/2012→ 12/2012	<p><u>Regione Piemonte</u>: Redazione del Piano Unitario di Gestione del Sito UNESCO "Sacri Monti del Piemonte e della Lombardia".</p>
	<p><i>Principali attività e responsabilità</i>: raccolta ed organizzazione delle informazioni sui 9 Sacri Monti per la definizione del quadro conoscitivo; supporto tecnico per l'individuazione delle strategie e degli interventi di valorizzazione delle risorse tradizionali, culturali e ambientali del sito UNESCO.</p>
	<p>PIANI DI MONITORAGGIO DELLA BIODIVERSITA' DI INTERESSE COMUNITARIO</p>
08/2017 → in corso	<p><u>Parco Nazionale della Sila</u>: Monitoraggio del Lupo e dell'Ululone nel Parco Nazionale della Sila.</p>
	<p><i>Principali attività e responsabilità</i>: Coordinamento operativo del servizio; ; gestione dei rapporti con i consulenti esterni; verifica e supervisione tecnica dei prodotti finali delle diverse fasi del progetto.</p>
07/2012 → 07/2013	<p><u>Regione Autonoma della Sardegna</u>: estensione del servizio "Monitoraggio dello stato di conservazione degli habitat e delle specie di importanza comunitaria presenti nei siti della Rete Natura 2000 in Sardegna</p>
	<p><i>Principali attività e responsabilità</i>: Coordinamento operativo del servizio; elaborazione dei prodotti finali delle diverse fasi del progetto; aggiornamento della Banca dati Natura 2000 regionale e formulazione delle motivazioni a supporto delle proposte di modifica; compilazione di 4 schede tecniche per la designazione di 4 nuovi SIC; aggiornamento del Piano di monitoraggio regionale delle specie faunistiche di interesse comunitario; compilazione dei report di monitoraggio per le specie faunistiche, ai sensi dell'ex art. 17 della Direttiva Habitat; redazione del rapporto regionale sullo stato di conservazione di habitat e specie, per la presentazione 3° Rapporto Nazionale sul monitoraggio della Rete Natura 2000 (2007-2012).</p>
02/2008→ 12/2010	<p><u>Regione Autonoma della Sardegna</u>: Realizzazione del sistema di monitoraggio dello stato di conservazione degli habitat e delle specie di interesse comunitario della RAS</p>
	<p><i>Principali attività e responsabilità</i>: Coordinamento operativo della commessa e gestione dei rapporti con il Committente; partecipazione ai tavoli tecnici durante tutto lo svolgimento del servizio; coordinamento dei rilevatori di campo e degli esperti di settore; definizione del Piano delle attività di campo, attraverso l'individuazione delle priorità di indagine (siti/habitat/specie da investigare) su scala regionale; aggiornamento dei Formulari Standard di tutti i siti Natura 2000 della Regione; definizione del sistema di monitoraggio regionale della Rete Natura 2000 attraverso l'elaborazione di Piani di monitoraggio settoriali (habitat, flora e fauna), l'individuazione della struttura organizzativa della rete e l'elaborazione del piano di gestione economica.</p>

PROGETTI LIFE

- 10/2011 → 12/2014 Associazione Agraria di Civitavecchia: Progetto LIFE Natura "La valle del Marangone, un territorio da difendere e da vivere: conservazione dell'avifauna nell'area nord-ovest della ZPS IT6030005 (VAL.MA.CO); Progetto LIFE 10 NAT/IT/000247.
Principali attività e responsabilità: Coordinamento e supervisione delle indagini sugli habitat e l'avifauna di interesse comunitario (azione A2) e del monitoraggio scientifico degli interventi (azione E3); supporto tecnico alla progettazione degli interventi.
- 06/2007 → 07/2010 Parco Nazionale del Cilento e Vallo di Diano: Progetto LIFE "Cilento in rete" (Gestione della rete di SIC e ZPS nel Parco Nazionale del Cilento e vallo di Diano).
Principali attività e responsabilità: redazione di 16 Piani di Gestione dei siti Natura 2000 ricadenti nel Parco (28 SIC e 8 ZPS), raggruppati in 3 categorie (siti montano-collinari, siti fluviali e siti costieri) (Azioni A3, A4, A5, A6), ed in particolare: verifica e omogeneizzazione dei contributi esterni sulle componenti faunistiche; valutazione delle esigenze ecologiche delle specie, individuazione e valutazione delle criticità; individuazione degli obiettivi di sostenibilità ecologica per le specie faunistiche; individuazione e descrizione degli interventi di gestione e conservazione; definizione del Piano di azione; supporto tecnico per la redazione delle carte di idoneità faunistica.
- 06/2007 → 10/2008 Comunità Montana Amiata Grossetano: Servizi di salvaguardia e monitoraggio della fauna selvatica - Progetto LIFE NAT/IT/000173 BIARMICUS "Tutela degli habitat e dei rapaci del Monte Labbro e dell'Alta Valle dell'Albegna" (IT51A0018).
Principali attività e responsabilità: Coordinamento e supervisione delle azioni per la tutela dei rapaci (C7 Restocking della specie *Milvus milvus*; D2 Controllo e tutela dei rapaci presenti nel sito) e per il monitoraggio scientifico (F3); gestione dei rapporti con i consulenti esterni; verifica dei contributi esterni e loro omogeneizzazione; coordinamento e svolgimento del monitoraggio radiotelemetrico sugli esemplari di *Milvus milvus* rilasciati nell'ambito dell'azione C7.

PIANO PLURIENNALE ECONOMICO E SOCIALE (PPES)

- 12/2011 → 07/2014 Ente Parco Nazionale della Sila: Realizzazione del Piano Pluriennale Economico e Sociale del Parco Nazionale della Sila.
Principali attività e responsabilità: Pianificazione e coordinamento operativo delle attività; gestione dei rapporti col Committente; definizione del quadro conoscitivo; analisi del patrimonio e dei servizi del Parco; analisi delle possibili fonti di finanziamento; analisi SWOT; individuazione di linee strategiche ed obiettivi di piano, coerenti con gli Assi del PSR; individuazione di interventi di promozione del territorio; definizione del Piano d'azione.

VALUTAZIONI AMBIENTALI: Studi di Impatto Ambientale (SIA) e Valutazioni di Incidenza Ecologica (VIEc)

- 04/2009 → 12/2009 Roma Metropolitane S.r.l.: Studio di Impatto Ambientale per il prolungamento della filovia, tratta Tor Pagnotta – Trigoria (Comune di Roma).
- 01/2009 → 10/2009 Roma Metropolitane S.r.l.: Studio di Impatto Ambientale per il prolungamento della Metro A tratta Battistini-Torrevicchia (Comune di Roma).
Principali attività e responsabilità: elaborazione delle relazioni faunistiche con individuazione e valutazione delle criticità nell'ambito della stesura del quadro di riferimento ambientale e degli impatti d'opera e mitigazioni.
- 06/2007 → 04/2008 Lyon Turin Ferroviare (LTF): Valutazione di incidenza delle aree di interesse comunitario comprese dal confine nazionale a Chiomonte (TO), interessate dal nuovo collegamento ferroviario Torino-Lione.
Principali attività e responsabilità: relazione di Valutazione di incidenza ecologica della realizzazione del progetto "Tunnel di base Clarea-Gorge di Chiomonte" su 2 SIC interessati dall'opera.

STUDI AMBIENTALI

06/2011 → 10/2012 *Regione Autonoma della Sardegna: Studio scientifico propedeutico alla proposta di ampliamento e ripermimetrazione a terra ed a mare del SIC ITB032228 Is Arenas.*
Principali attività e responsabilità: realizzazione di indagini di dettaglio relative agli aspetti faunistici, con particolare riferimento alla vocazionalità del territorio

SUPPORTO TECNICO ALLA PROGETTAZIONE

03/2017 → 09/2018 *Anas Spa: Supporto al gruppo di progettazione ANAS per l'aggiornamento e l'esecuzione del Piano di Monitoraggio Ambientale, relativamente alle componenti flora, fauna, vegetazione ed ecosistemi, nell'ambito del Progetto Esecutivo per appalto dell'Adeguamento e messa in sicurezza della SS 131 dal km 108+300 al km 209+500 – Risoluzione dei nodi critici – 1° stralcio dal km 158+000 al km 162+700*
Principali attività e responsabilità: revisione e aggiornamento del piano di monitoraggio ambientale, ante – in – post operam, delle componenti vegetazione e fauna; verifica e supervisione tecnica dei report di monitoraggio.

07/2016 → 09/2016 *GP Ingegneria: Studio di Impatto Ambientale, Relazione Paesaggistica, Relazione Archeologica, Studio di Valutazione di Incidenza Ecologica, Piano di Monitoraggio e progettazione definitiva degli interventi di mitigazione a verde del progetto: S.S.126 dir "Sud Occidentale Sarda" - Realizzazione del nuovo collegamento terrestre dell'istmo con l'isola di Sant'Antioco e della Circonvallazione di Sant'Antioco.*
Principali attività e responsabilità: supporto alla progettazione degli interventi di mitigazione a verde.

Altre esperienze lavorative

Da febbraio 2018 ad oggi

Datore di lavoro

Ipazia Ricerche

Attività svolte

Fundraising

Principali attività e responsabilità

Attività di fundraising, ricerca bandi di gara, predisposizione di documentazione tecnica per la richiesta di fondi.

01/2007 - 06/2007

Segretaria

Datore di lavoro

Altravia Srl

Attività svolte

Segreteria back office

Principali attività e responsabilità

Procedure di acquisto domini (servizio hosting); archiviazione documentazione

2006 - 02/2007

Operatore telefonico

Datore di lavoro

Metasistemi Spa

Attività svolte

Servizi di call center in outbound

Principali attività e responsabilità

Campagna di telemarketing rivolta ai sostenitori di organizzazioni benefiche (save the children, aism); recupero crediti

06/2005 - 2006

Esperto faunista

Datore di lavoro

Università degli Studi Roma Tre

Attività svolte

Ricerca scientifica in ambito zoologico

Principali attività e responsabilità

Attività di ricerca presso i musei di storia naturale di Berlino (Germania, Museum fur Naturkunde) e Pretoria (Sud Africa, Tramsvaal Museum); attività di ricerca radiotelemetrica presso il laboratorio di Zoologia

06/2005

Consulente

Datore di lavoro

Istituto di Ecologia Applicata

Attività svolte

Ricerca scientifica in ambito zoologico

Principali attività e responsabilità | Indagine sulle attitudini e atteggiamenti dei residenti delle regioni Umbria e Abruzzo, nell'ambito del Progetto LIFE "Improving coexistence of large carnivores and agriculture in S. Europe"

<p>ISTRUZIONE E FORMAZIONE</p> <p>Ottobre 2002 – Aprile 2005</p> <p>Materie trattate/abilità acquisite</p> <p>Organizzazione erogatrice dell'istruzione e formazione</p>	<p>Dottorato di Ricerca in Biologia</p> <p>Ricerca scientifica applicata all'ecologia animale (dinamica di popolazione, comportamento spaziale e cicli di attività); utilizzo di software statistici (Statistica, SPSS) e di software grafici (ArcView 3.2)</p> <p>Università degli Studi di "Roma Tre"</p>
<p>Dicembre 2002 – Settembre 2005</p> <p>Materie trattate/abilità acquisite</p> <p>Organizzazione erogatrice dell'istruzione e formazione</p>	<p>Diploma di Master di II Livello in "Conservazione della biodiversità animale: aree protette e reti ecologiche"</p> <p>Materie specialistiche sulla pianificazione di aree naturali protette, conservazione della biodiversità, piani d'azione e processi partecipativi. votazione 110/110 e lode</p> <p>Università degli studi "La Sapienza" di Roma</p>
<p>Settembre 1995 – Maggio 2001</p> <p>Materie trattate/abilità acquisite</p> <p>Organizzazione erogatrice dell'istruzione e formazione</p>	<p>Laurea in Scienze Biologiche – Indirizzo Biologico Ecologico</p> <p>Materie di base (chimica inorganica e organica, genetica, biochimica, anatomia comparata, istologia, botanica, zoologia, ecc) e materie specialistiche (Ecologia applicata, Ecologia delle acque interne, Ecologia Vegetale, ecc.). Due anni di lavoro sperimentale per la preparazione della tesi di laurea. votazione 110/110 e lode</p> <p>Università degli Studi di "Roma Tre"</p>

<p>COMPETENZE PERSONALI</p> <p>Lingua madre</p> <p>Altra lingua</p>	<p>Italiano</p> <p>Inglese</p> <table border="1" style="width: 100%; text-align: center;"> <thead> <tr> <th colspan="4">Comprensione</th> <th colspan="4">Parlato</th> <th colspan="2">Scritto</th> </tr> <tr> <th colspan="2">Ascolto</th> <th colspan="2">Lettura</th> <th colspan="2">Interazioneorale</th> <th colspan="2">Produzioneorale</th> <th colspan="2"></th> </tr> </thead> <tbody> <tr> <td>B2</td> <td>Livello intermedio</td> <td>B2</td> <td>Livello intermedio</td> <td>B2</td> <td>Livello intermedio</td> <td>B2</td> <td>Livello intermedio</td> <td>B2</td> <td>Livello intermedio</td> </tr> </tbody> </table>	Comprensione				Parlato				Scritto		Ascolto		Lettura		Interazioneorale		Produzioneorale				B2	Livello intermedio	B2	Livello intermedio	B2	Livello intermedio	B2	Livello intermedio	B2	Livello intermedio
Comprensione				Parlato				Scritto																							
Ascolto		Lettura		Interazioneorale		Produzioneorale																									
B2	Livello intermedio	B2	Livello intermedio	B2	Livello intermedio	B2	Livello intermedio	B2	Livello intermedio																						
<p>Capacità e competenze sociali</p>	<p>Ho acquisito ottime capacità nelle relazioni con persone di diversa formazione ed estrazione culturale, nell'ambito delle esperienze professionali finora svolte.</p> <p>Sono in grado di comunicare in modo chiaro e preciso, rispondendo a specifiche richieste dei collaboratori, della committenza e/o dell'utenza di riferimento; tale competenza è stata maturata grazie alle numerose attività di relazione gestite con clienti e consulenti esterni, durante lo svolgimento delle esperienze professionali sopra riportate.</p> <p>Ho sempre dimostrato versatilità e disponibilità allo svolgimento di qualsiasi attività necessaria per il raggiungimento degli obiettivi comuni e la risoluzione di eventuali criticità, nell'ottica del lavoro di squadra.</p>																														
<p>Capacità e competenze organizzative</p>	<p>Estrema serietà e forte senso di responsabilità nell'affrontare gli incarichi.</p> <p>Nell'ambito delle esperienze professionali maturate, ho acquisito la capacità di organizzare e coordinare gruppi di lavoro interdisciplinari, costituiti da professionisti con competenze specialistiche e livelli di formazione differenti, anche in progetti complessi.</p> <p>Sono in grado di pianificare autonomamente le attività di lavoro, finalizzate al raggiungimento degli obiettivi e al rispetto delle scadenze. Ho altresì maturato nel contesto lavorativo la capacità di seguire contemporaneamente più progetti e di gestire anche scadenze temporali molto ravvicinate, dimostrando di saper lavorare in situazioni di stress.</p> <p>Ho inoltre maturato esperienza nell'assistenza tecnica alle Pubbliche Amministrazioni e nello svolgimento dei processi partecipativi.</p>																														

Capacità e competenze tecniche

Inquadrata come tecnico faunista ho perfezionato la capacità di elaborare relazioni tecnico-specialistiche nell'ambito di progetti multisettoriali. Ho inoltre sviluppato versatilità tecnica, acquisendo competenze nella pianificazione territoriale di aree naturali protette, normativa ambientale, valutazioni di incidenza e valutazioni ambientali strategiche, attraverso la partecipazione a numerosi progetti svolti su tutto il territorio nazionale.

Ho esperienza nella creazione, implementazione e gestione di banche dati, per l'archiviazione e consultazione delle informazioni, ma anche per la loro restituzione cartografica.

Ho esperienza nella selezione di bandi di gara, valutazione dei requisiti tecnici e preparazione della documentazione tecnica per la partecipazione a gare pubbliche di appalto, acquisita attraverso la collaborazione costante con l'ufficio gare della società.

Recentemente ho maturato esperienza nella stesura di progetti LIFE+ (strumento comunitario per il finanziamento di progetti sull'ambiente) e nella gestione economica dei progetti seguiti in veste di coordinatore.

Nel contesto di lavoro ho acquisito competenza nell'applicazione e controllo delle procedure di qualità ISO 9001, ricoprendo il ruolo di responsabile del sistema di qualità e quindi avendo gestito e sostenuto le visite ispettive interne e gli audit di rinnovo dell'Organismo certificatore.

Capacità e competenze informatiche

Ottima conoscenza del pacchetto office (word, excel, powerpoint) che utilizzo quotidianamente nell'ambito delle mie mansioni lavorative.

Conoscenza di base del software cartografico ArcGIS

Patente

Patente B

Roma, 27 febbraio 2019

La sottoscritta dichiara ad ogni effetto e conseguenza di legge, ai sensi del DPR 445/2000, l'autenticità dei dati sopra riportati. La sottoscritta autorizza il trattamento e la comunicazione dei dati personali ai sensi della legislazione vigente sulla privacy, D. Lgs 196/2003