FOTO DA SATELLITE





FOTO 1



FOTO 2



FOTO 3



FOTO 4



FOTO 5



FOTO 6

FOTO DA SATELLITE 1:2.000

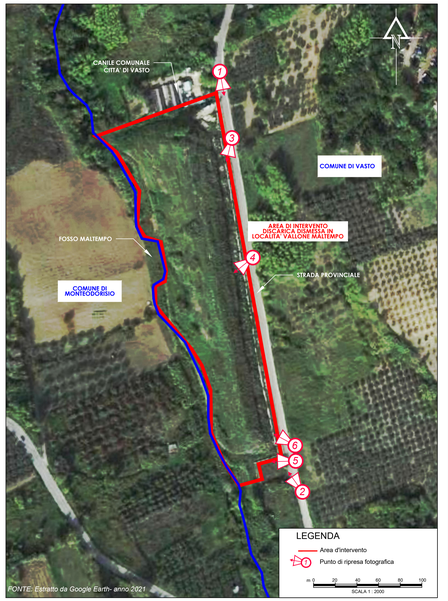

SEZIONI TRASVERSALI
scala 1:500

SEZIONE 2

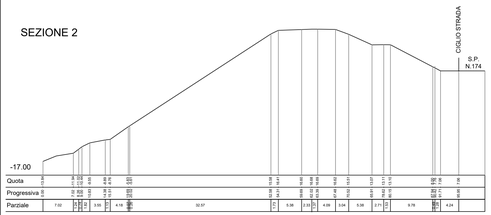

SEZIONE 3

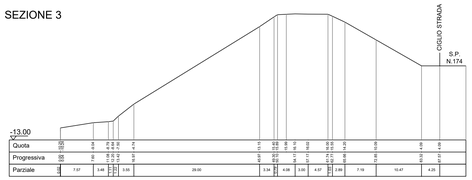

SEZIONE 4

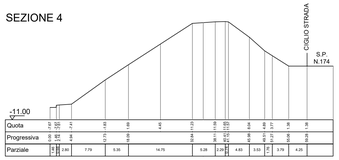

RILIEVO PLANOALTIMETRICO
scala 1:500

FONTE: PROGETTO DI BONIFICA E MESSA IN SICUREZZA PERMANENTE DELL' EX DISCARICA IN LOCALITA' VALLONE MALTEMPO - PERIZIA DI VARIANTE COMUNE DI VASTO (CH)- SETTORE IV URBANISTICA E SERVIZI - DRIMS SPIN OFF DELL'UNIVERSITA' DELL'AQUILA (DATA: 21.09.20217) -
Tavola C.3 - Rilievo Planoaltimetrico - scala 1:500

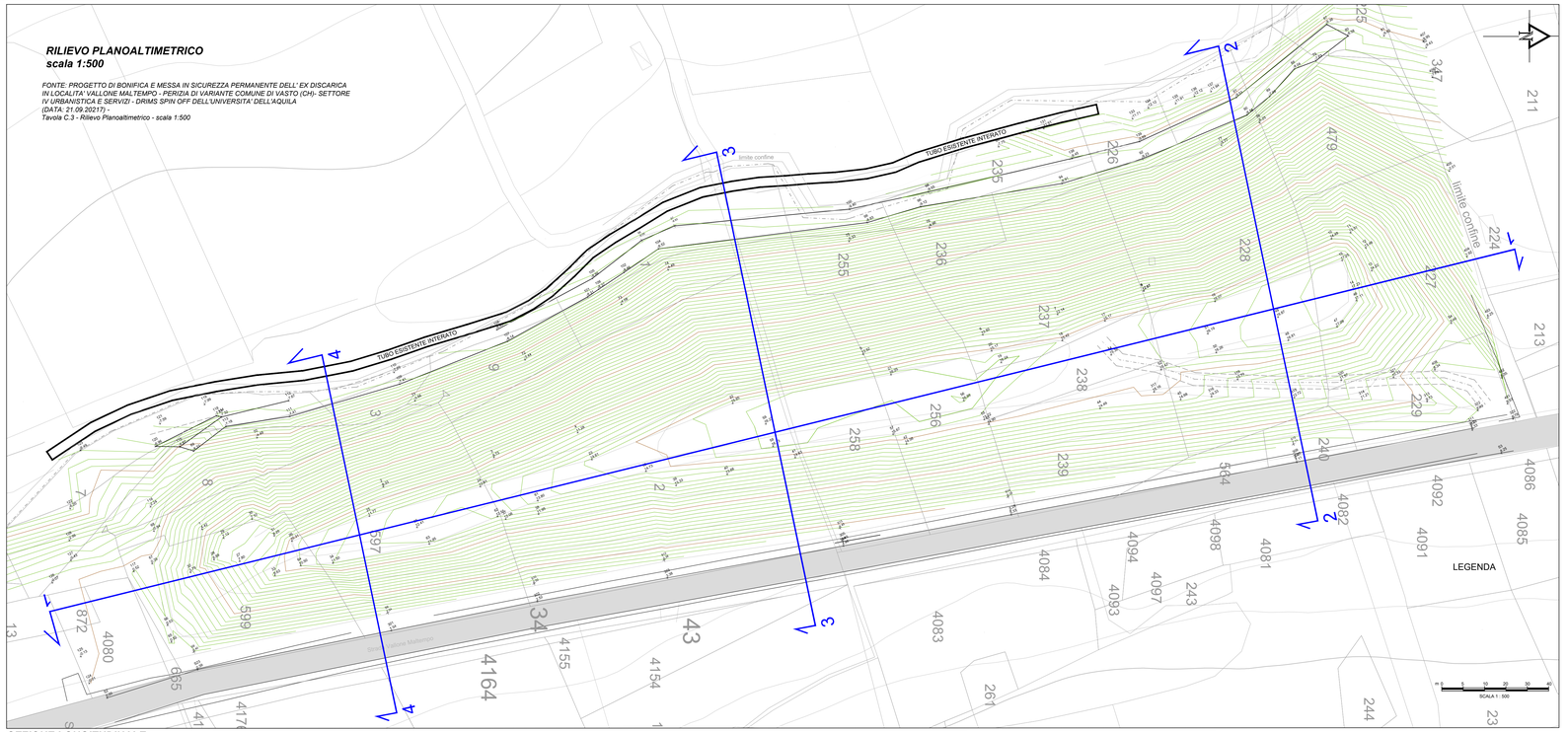

SEZIONE LONGITUDINALE
scala 1:500

SEZIONE 1

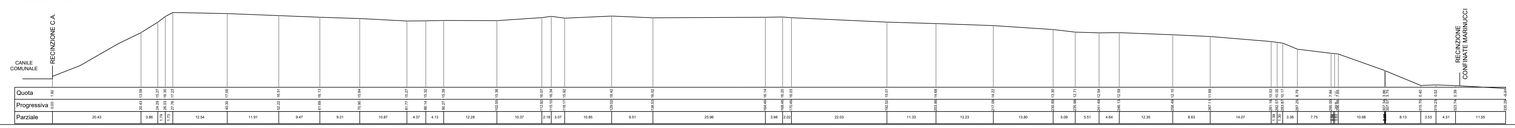

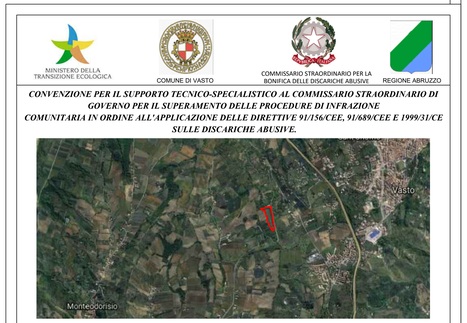

MINISTERO DELLA TRANSIZIONE ECOLOGICA
COMUNE DI VASTO
COMMISSARIO STRAORDINARIO PER LA BONIFICA DELLE DISCARICHE ABUSIVE
REGIONE ABRUZZO

CONVENZIONE PER IL SUPPORTO TECNICO-SPECIALISTICO AL COMMISSARIO STRAORDINARIO DI GOVERNO PER IL SUPERAMENTO DELLE PROCEDURE DI INFRAZIONE COMUNITARIA IN ORDINE ALL'APPLICAZIONE DELLE DIRETTIVE 91/156/CEE, 91/689/CEE E 1999/31/CE SULLE DISCARICHE ABUSIVE.

PROGETTO DI SERVIZI DI PROGETTAZIONE DEFINITIVA/ESECUTIVA, DIREZIONE DEI LAVORI, COORDINAMENTO PER LA SICUREZZA PER GLI INTERVENTI DI COMPLETAMENTO DELLA MISP DELLA DISCARICA DISMESSA NEL COMUNE DI VASTO IN LOCALITA' "VALLONE MALTEMPO"(CH)

Titolo Elaborato
STATO DI FATTO
DOCUMENTAZIONE FOTOGRAFICA
RILIEVO PLANOALTIMETRICO

Tavola/Elaborato
EG 02

Redatto da
SOGESID SPA
INGEGNERIA TERRITORIO AMBIENTE

GRUPPO DI LAVORO

Responsabile del Procedimento
Project Manager
Arch. Elisabetta De Cesare

IL DIRETTORE TECNICO
Ing. Carlo Messina

Cod. Commessa	Codice							Nome file	Data : Giugno 2021
DISCA10	PS	EG	0	0	2	rev.	0	DISCA10PSEG002_0	Scala: 1:1000

Rev.	Data	Descritione modifico	verificato	approvato
0	06/2021			