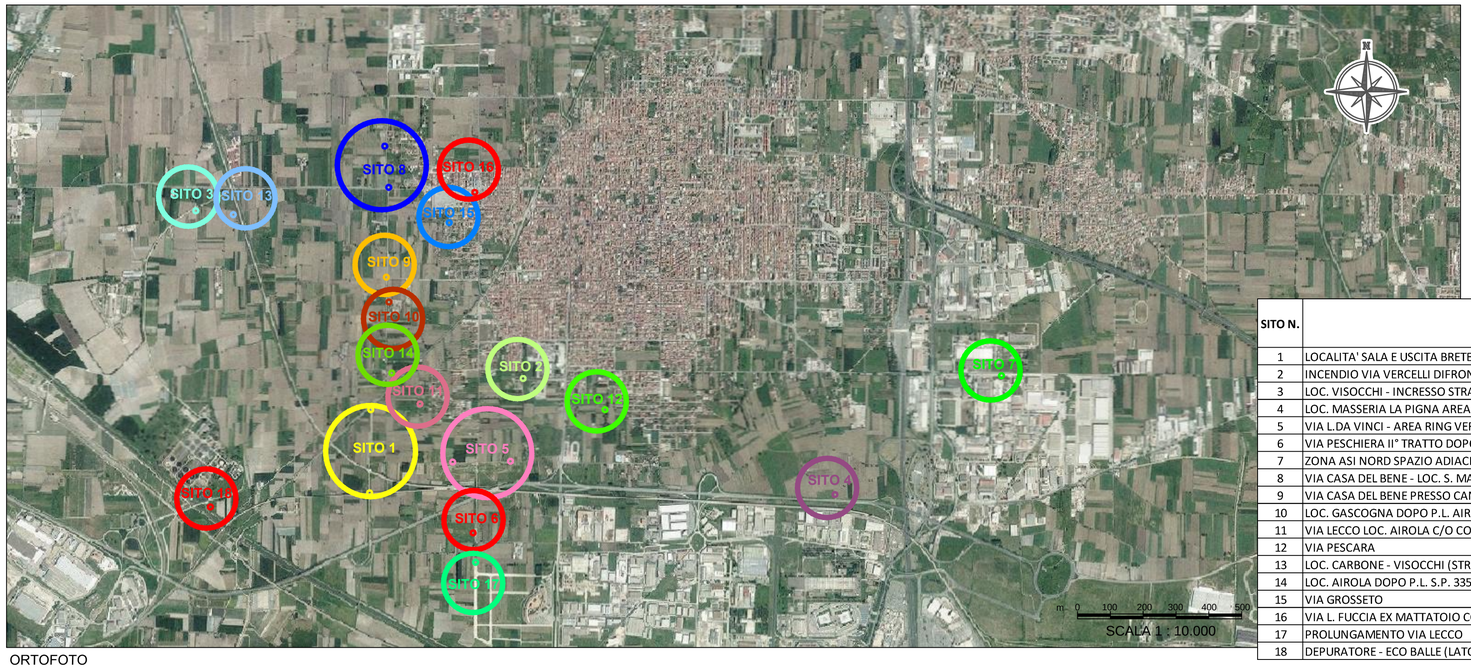

ORTOFOTO

SITO N.	LOCALITA'
1	LOCALITA' SALA E USCITA BRETELLA OVEST
2	INCENDIO VIA VERCELLI DIFRONTE VIA LECCO
3	LOC. VISOCCHI - INCRESSO STRADA LATO
4	LOC. MASSERIA LA PIGNA AREA SOTTOPASSO VIADOTTO ASSE MEDIANO (S.P. 335 KM 30+00)
5	VIA L.DA VINCI - AREA RING VERDE 1 E 2
6	VIA PESCHIERA II° TRATTO DOPO CAVALCAVIA
7	ZONA ASI NORD SPAZIO ADIACENTE CAMPANIA CALCE
8	VIA CASA DEL BENE - LOC. S. MARTNO (STR. PER PORTICO DI CE)
9	VIA CASA DEL BENE PRESSO CANILE COMUNALE
10	LOC. GASCOGNA DOPO P.L. AIROLA A DX
11	VIA LECCO LOC. AIROLA C/O COSTR. ACQUEDOTTO
12	VIA PESCARA
13	LOC. CARBONE - VISOCCHI (STRADA CONF. CON RETE FF.SS.)
14	LOC. AIROLA DOPO P.L. S.P. 335
15	VIA GROSSETO
16	VIA L. FUCCIA EX MATTATOIO COMUNALE
17	PROLUNGAMENTO VIA LECCO
18	DEPURATORE - ECO BALLE (LATO GRICIGNANO D'AVERSA)

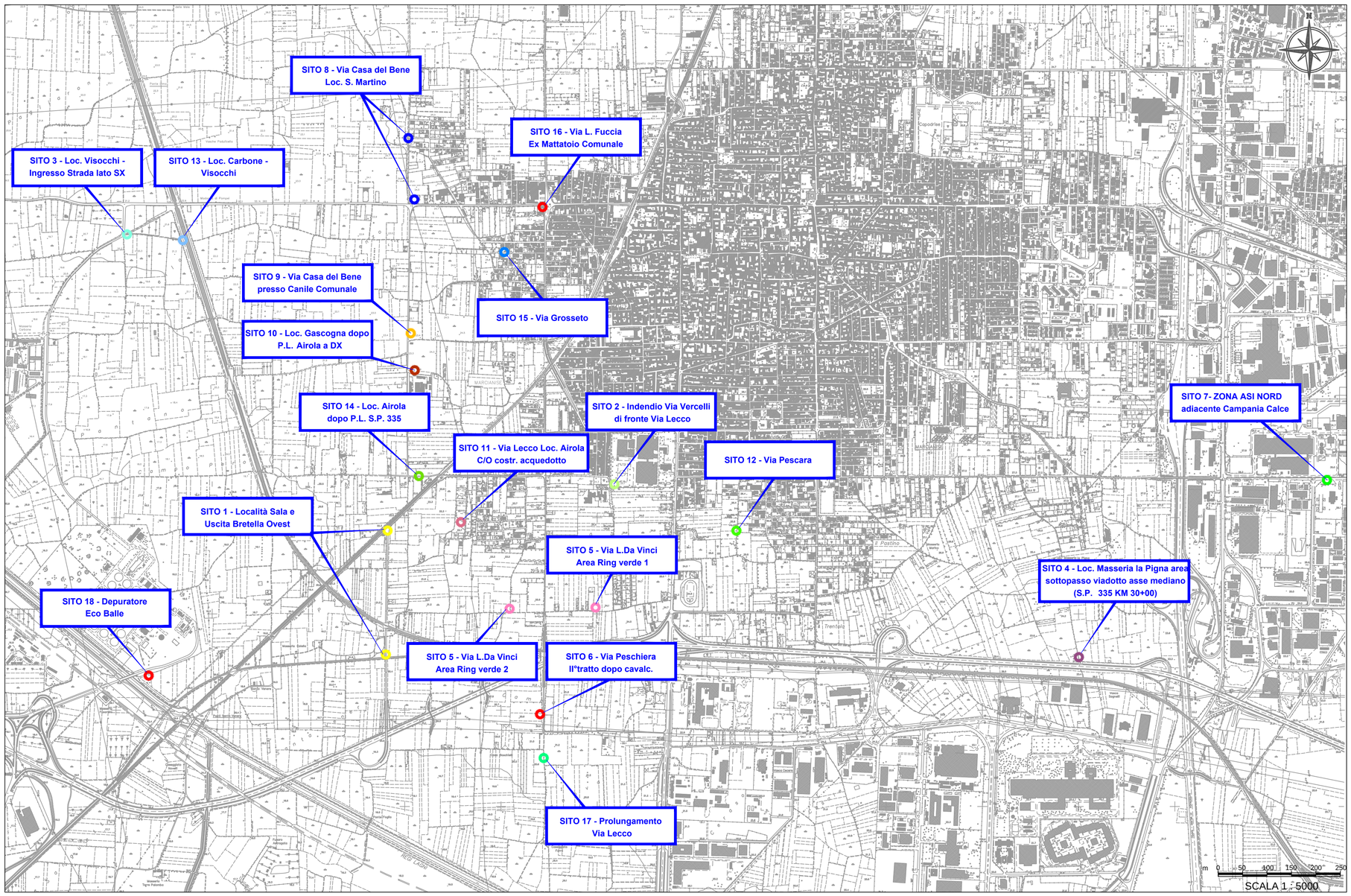

Cartografia di base: CTR - Regione Campania

INQUADRAMENTO GEOGRAFICO

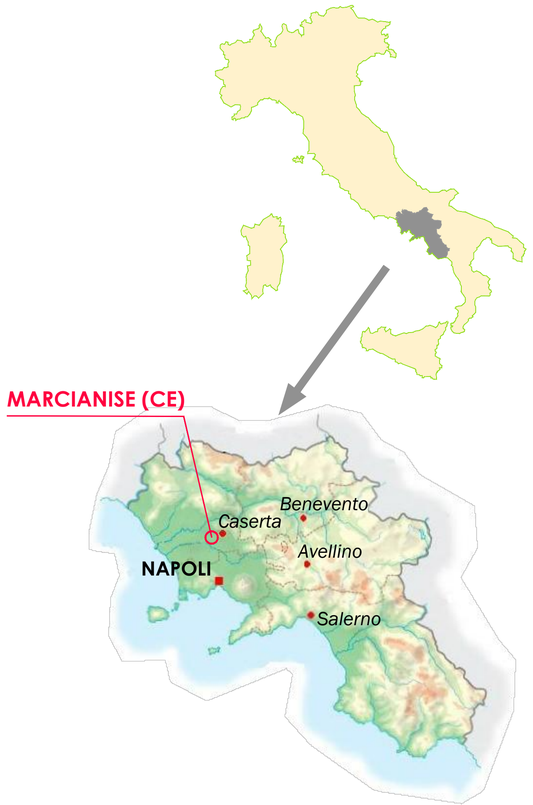

MINISTERO DELL'AMBIENTE E DELLA TUTELA DEL TERRITORIO E DEL MARE

COMUNE DI MARCIANISE (CE)

REGIONE CAMPANIA

CONVENZIONE SOGESID S.p.A. - MATTM del 12/09/2011

Accordo di Programma Strategico per le Compensazioni Ambientali nella regione Campania del 18.07.2008 e successivo Atto modificativo dell'08.04.2009 in attuazione dell'art.11, comma 12 del Decreto Legge 23 maggio 2008, n. 90 convertito in Legge 123/2008.

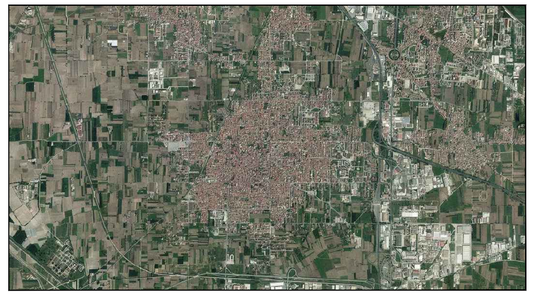

PROGETTO DI RIMOZIONE RIFIUTI ABBANDONATI SU DIVERSE AREE PUBBLICHE NEL COMUNE DI MARCIANISE (CE)

Titolo elaborato

PLANIMETRIA CON INDICAZIONE DEI LUOGHI DI ABBANDONO DEI RIFIUTI

Tavola

EG 01

Redatto da

SOGESID

Direzione Rifiuti
Ing. Silvia CARECCHIO

Project Manager
Arch. Katia ELIA

IL DIRETTORE TECNICO
Ing. Carlo MESSINA

Il Responsabile del Procedimento
Dott. Cristiano CORSI

Cod. Commessa	Codice Elaborato						Nome file	Data : Dicembre 2016
COM 609	PO	EG	0	0	1	rev. 0	COM609_POEG001_0	Scala: 1:1.000 - 1:5.000

Rev.	Data	Descrizione modifica	verificato	approvato
0	11/2016	1 ^a Emissione		
1	12/2016	Integrazioni richieste dalla CdS del 15/12/2016		